

# tableau des marches




## 2018 - 2019



Tout ce que nous avons parcouru ensemble !

**30 randonnées**, pas d'annulation, grâce aux bonnes conditions météorologiques, avec un total de **291 km** ( soit une moyenne de **9 km 700** par marche ), parcourues par un total de **454** marcheurs ( **220** femmes et **234** hommes ) dont **3** accompagnateurs ( soit une moyenne de **15** participants par marche ). La vitesse moyenne de déplacement de l'ensemble de nos marches est de **4 km 850 mètres / heure**. Nous aurons passé **64 heures 24 minutes** à marcher ensemble sur les sentiers. **13** marches avec un grand soleil, **17** avec un ciel nuageux ou couvert, **0** par temps pluvieux. Notre marche rando-casse-croûte de Souvigné et visite de la ferme de la Gautraie de Sonzay a été appréciée des **15 participants** dont la majorité y venait pour la 1<sup>ère</sup> fois. **Enfin et c'est primordial, aucun incident ou accident n'est à signaler.** Globalement la charte du groupe est respectée mais il faudra rallonger certaines marches trop au dessous des 10 KM. Le rapport moyenne participants / inscrits est de **34 %** alors qu'il devrait se trouver autour de **50 %**. **Tout ça, excellent pour la santé et que du bonheur ! merci à tous pour votre participation** et en particulier à : **André Beaugendre, co-animateur** ( un ancien de la marche et du SCAL ) ainsi qu'à **Gérard Noël, qui a obtenu son diplôme d'accompagnateur co-animateur**. Les années passent vite et si l'on veut que tout ceci perdure dans le temps, il faudra des accompagnateurs bénévoles pour prendre la relève. L'offre est ouverte à tous, hommes ou femmes. **N'ayez aucune crainte, l'apprentissage sera méthodique et progressif avec pour commencer : un rôle de serre-file qui ne nécessite pas de connaître les itinéraires mais tout de même , savoir lire une carte IGN.** Enfin, pour conclure et pour votre information : je n'ai demandé aucune aide financière au SCAL.

Nous espérons vous retrouver pour la nouvelle saison 2019/2020, bonnes vacances d'été à tous ! **Bernard Leclerc ( Animateur et créateur du groupe R10 )**.

Colonne1	Colonne2	Colonne3	Colonne4	Colonne5	Colonne6	Colonne7	Colonne8	Colonne9	Colonne10	Colonne11	Colonne12
ETAT RECAPITULATIF : SEPTEMBRE 2018 A JUIN 2019 DU GROUPE DE MARCHEURS MOUSQUETAIRES ( SCAL R10 ) bernard leclerc avec André et Gérard											
DATES	LIEUX	Participants	♀	♂	distance	vitesse	Durée				Observations
27/09/2018	Semblançay	22	10	12	9,1	5,1	1:58:00	1			forêt, sol sec, idéal pour la marche
04/10/2018	Saint Roch	21	10	11	8,6	5	1:51:00	1			sol sec, idéal pour la marche
11/10/2018	Charentilly	20	12	8	9,8	4,9	2:10:00	1			participants + 1 invité - bonnes conditions climatiques et terrain
18/10/2018	Montlouis sur Loire	20	11	9	8,9	5	1:52:00	1			sol sec, idéal pour la marche
08/11/2018	Cerelles	21	10	11	9,1	4,9	1:57:00		1		léger brouillard, sol légèrement humide, pas de soleil
15/11/2018	Beaumont hors forêt	18	8	10	10,3	4,9	2:33:00		1		léger brouillard au départ puis soleil, sol humide
22/11/2018	Rochecorbon	17	8	9	11,1	4,8	2:33:00		1		ciel couvert, dénivelé comme prévu, pas de difficulté
29/11/2018	Nouzilly	17	8	9	10,6	4,7	2:23:00		1		temps couvert, pas de pluie, sol humide avec des feuilles
06/12/2018	Rouzières	18	8	10	10,3	4,8	2:16:00		1		temps couvert, sol humide avec des feuilles par endroits
13/12/2018	Fondettes	16	7	9	9,5	4,8	2:04:00		1		temps couvert, froid et sec, pas de difficulté particulière
20/12/2018	Saint- Cyr-sur- Loire	14	5	9	11,5	4,7	2:34:00		1		3 gouttes d'eau au départ, soleil et nuages, terrain boueux
10/01/2019	Vouvray	20	11	9	9,3	4,9	2:03:00	1			conditions idéales climatiques et terrain
17/01/2019	La Membrolle	15	7	8	8,6	5	1:48:00	1			sol sec, bons chemins, idéal pour la marche
24/01/2019	Lussault sur Loire	15	8	7	9,8	4,8	2:12:00		1		couvert et en partie ciel dégagé, chemins en bon état
31/01/2019	Parçay Meslay	11	4	7	10,1	4,7	2:17:00		1		ciel couvert, chemins praticables mais détrempés et boueux
07/02/2019	Luynes	18	10	8	8,9	4,6	2:03:00	1			chemins de terre pleins d'eau et glissants mais grand soleil
28/02/2019	Montbazou	18	9	9	8,9	5	1:52:00		1		ciel couvert, chemins secs en bon état
07/03/2019	Savonnières	16	7	9	10,2	5,3	2:04:00	1			Fortes pluies la veille, choix d'un itinéraire bitume
14/03/2019	Villandry	7	2	5	10,7	5	2:19:00		1		ciel gris, quelques petites pluies, terrain bon état
21/03/2019	Saint-Cyr-sur-Loire	15	7	8	10	4,7	2:15:00	1			temps idéal, marche sous la responsabilité de André
28/03/2019	Beaumont forêt	10	7	3	8,3	4,8	1:50:00	1			temps idéal, marche sous la responsabilité de André
04/04/2019	Vernou sur Brenne	20	10	10	9,8	5	2:04:00	1			temps idéal, chemins faciles et secs en bon état
25/04/2019	Saint Cyr Nord	4	1	3	9,8	4,9	2:11:00		1		Neuillé Pont Pierre annulé cause pluie la veille, bonne condition
02/05/2019	Pernay	11	6	5	9,2	4,9	2:01:00		1		couvert au départ puis soleil, chemins secs en bon état
09/05/2019	Crotelles	13	7	6	10	4,8	2:18:00		1		couvert, chemins en bon état et bien praticables
16/05/2019	Mazières	9	4	5	9,7	4,5	2:21:00	1			temps idéal, chemins faciles et secs en bon état
23/05/2019	Mettray	12	6	6	9,6	4,8	2:10:00	1			temps idéal, chemins faciles et secs en bon état
06/06/2019	Souigné	18	9	9	9,1	4,5	2:13:00		1		dont 6 marcheurs hors groupe - 15 participants ferme Gautraie
13/06/2019	Vallères	9	4	5	10,1	5	2:08:00		1		Nous avons validé une modification d'itinéraire pour le groupe
20/06/2019	Reugny	9	4	5	10,1	4,7	2:24:00		1		Nous avons validé une modification d'itinéraire pour le groupe
TOTAL	30 randonnées prévues	454	220	234	291		64:24:00	13	17	0	Total inscrits au groupe : 43 ( y compris animateurs )
Moyenne		15,13333			9,7	4,85					Rapport moyenne participants / inscrits : au 06/06 = 34 %